



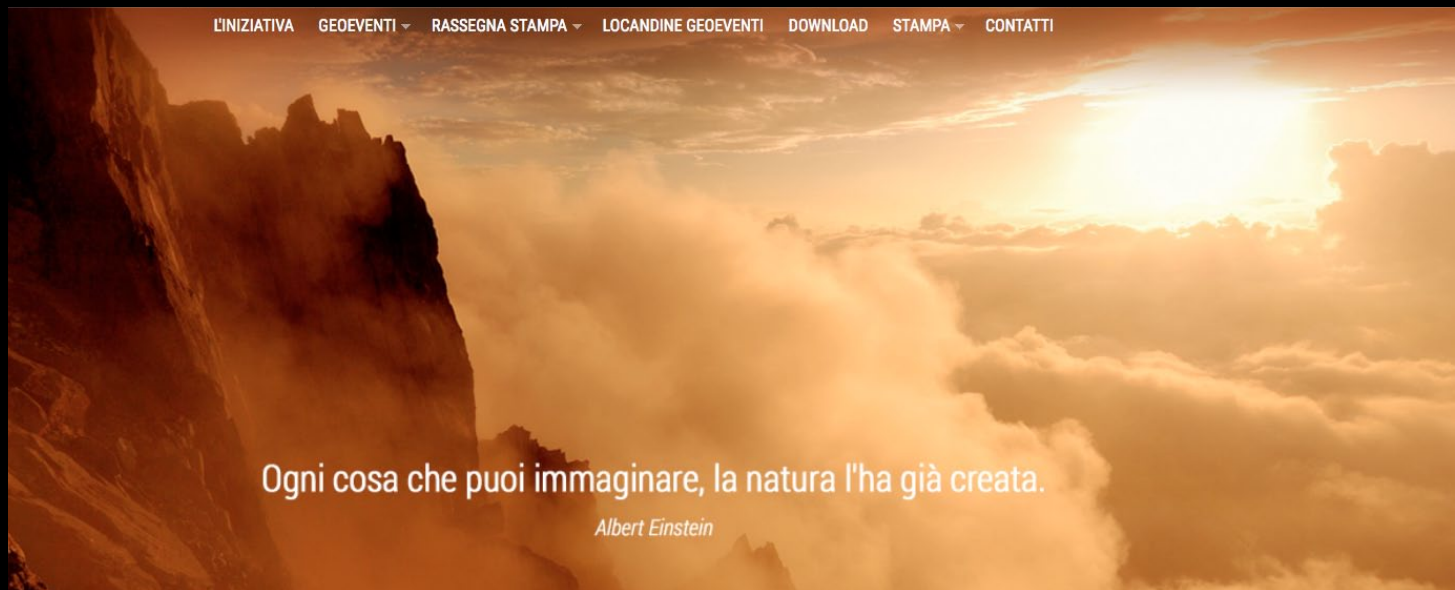


applicazioni del
logotipo per la
3ª edizione

MATERIALI

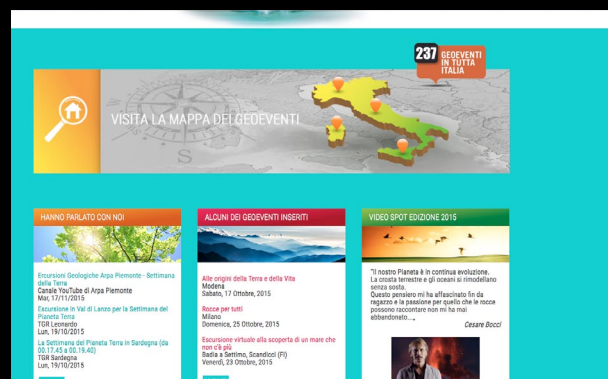
Progetto:
Marco Astracedi
www.signadesign.it /
www.pangeacom.it





L'ITALIA ALLA SCOPERTA
DELLE GEOSCIENZE

Una società più informata
è una società più coinvolta



pagina Facebook
<https://www.facebook.com/Settimana-del-Pianeta-Terra-269271586508165/>

1335 "mi piace"
al 15/12/2015
 (848 "like" al 3/6/15)

76 post dal
21/3/2015
 (annuncio dell'edizione
 2015 della "Settimana")

Curatori della pagina:
 Marco Astracedi
 Rodolfo Coccioni
 Erica Peressini

Responsabili della Settimana del
Pianeta Terra 2015
 Rodolfo Coccioni, Silvio Seno

MATERIALI

Progetto:
Marco Astracedi
www.signadesign.it/
www.pangeacom.it

esempi di grafiche
per i post su
Facebook
testimonial l'attore
Cesare Bocci



nuova veste grafica
dell'account Twitter
https://twitter.com/Sett_PTerra

202 follower
al 15/12/2015

99 tweet dal
21/3/2015
(annuncio dell'edizione
2015 della "Settimana")

Curatori della pagina:
Erica Peressini
Rodolfo Coccioni
Marco Astracedi

Responsabili della Settimana del
Pianeta Terra 2015
Rodolfo Coccioni, Silvio Seno

MATERIALI

Progetto:
Ing. Erica Maria Peressini /
Stefano Mainardis

Home Notifiche 46 Messaggi 12 Cerca su Twitter Tweet

Sett. Pianeta Terra
@Sett_PTerra
Una serie di GeoEventi in tutta l'Italia per diffondere la cultura geologica e valorizzare il patrimonio delle geoscienze.
settimanaterra.org
Iscritto a aprile 2012

TWEET 419 FOLLOWING 327 FOLLOWER 202 MI PIACE 9

Tweet Tweet e risposte Foto e video

Sett. Pianeta Terra @Sett_PTerra · 3 nov 2015
#Presentazione #libro "Le pietre fossili maestri muti" e #premiazione ntr24.tv/it/eventi/pres...

Sett. Pianeta Terra @Sett_PTerra · 28 ott 2015
La #scuola #primaria Incoronata per la Settimana del Pianeta Terra - Attività laboratoriali con #Vastoscienza zonalocale.it/2015/10/27/la-...

Sett. Pianeta Terra ha Ritwittato
Arpa Piemonte @ArpaPiemonte · 26 ott 2015
Conclusa con successo la Settimana del Pianeta Terra dedicata alle

Chi seguire · Aggiorna · Visualizza tutto

- Gariwo** @gariwo_onlus Seguito da beerbazar Segui
- Tuatara Brewery** @TuataraB... Segui
- The Alma Islington™** @The... Seguito da BastianBirraio e ... Segui

Trova amici

Tendenze · Modifica

#nuoviproposti Sponsorizzato da Subito.it

canale Youtube

<https://www.youtube.com/channel/UCk3uNVB15eJvb0tqL3wtxFQ>

202 follower
al 15/12/2015

99 tweet dal
21/3/2015

(annuncio dell'edizione
2015 della "Settimana")

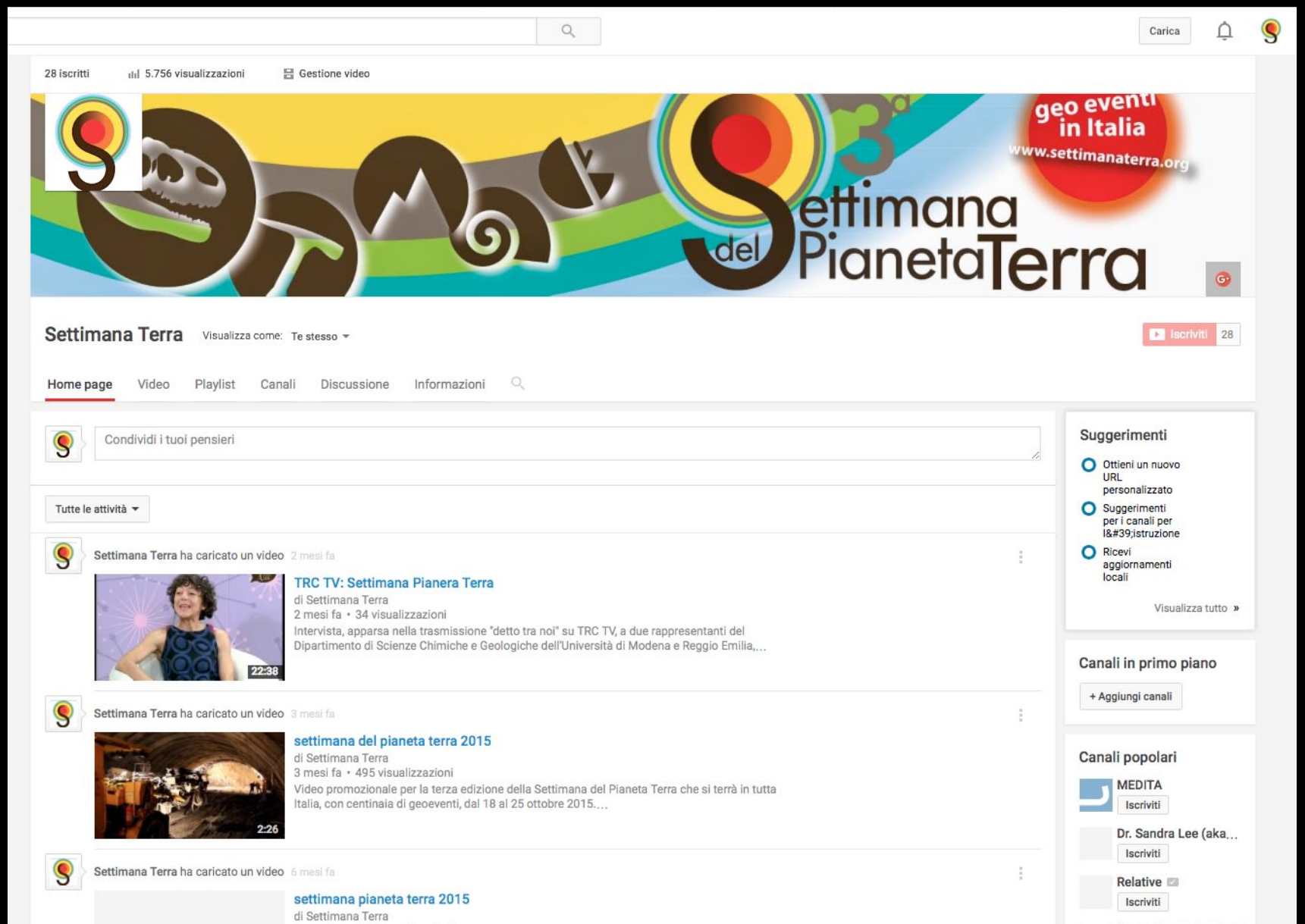
Curatori della pagina:

Erica Peressini
Rodolfo Coccioni
Marco Astracedi

Responsabili della Settimana del
Pianeta Terra 2015
Rodolfo Coccioni, Silvio Seno

MATERIALI

Progetto:
Marco Astracedi
www.signadesign.it/
www.pangeacom.it



The screenshot shows the YouTube channel page for 'Settimana Terra'. At the top, there is a search bar and navigation icons for 'Carica', a notification bell, and the channel logo. Below this, the channel's statistics are displayed: '28 iscritti' (28 subscribers), '5.756 visualizzazioni' (5,756 views), and a 'Gestione video' (Manage videos) button. The main banner features a colorful graphic with the text 'Settimana del Pianeta Terra' and '3ª edizione', along with a 'geo eventi in Italia' badge and the website 'www.settimanaterra.org'. The channel name 'Settimana Terra' is prominently displayed, with a 'Visualizza come: Te stesso' dropdown and an 'Iscriviti' (Subscribe) button showing 28 subscribers. Below the channel name, there are navigation tabs for 'Home page', 'Video', 'Playlist', 'Canali', 'Discussione', and 'Informazioni'. A text box prompts the user to 'Condividi i tuoi pensieri' (Share your thoughts). The video feed shows three recent uploads: 'TRC TV: Settimana Pianera Terra' (2 months ago, 34 views), 'settimana del pianeta terra 2015' (3 months ago, 495 views), and 'settimana pianeta terra 2015' (5 months ago). On the right side, there are sections for 'Suggerimenti' (Suggestions), 'Canali in primo piano' (Channels in focus), and 'Canali popolari' (Popular channels).

aggiornamento
video ufficiale
promozionale
testimonial:
Cesare Bocci

Link youtube

<https://www.youtube.com/watch?v=dwCiWb0eGwE>

MATERIALI

Progetto:
Marco Astracedi
www.signadesign.it/
www.pangeacom.it





video slideshow per
conferenze stampa

Link youtube

[https://youtu.be/
tP6bs3-E2fg](https://youtu.be/tP6bs3-E2fg)

MATERIALI

Progetto:
Marco Astracedi
www.signadesign.it/
www.pangeacom.it



banner roll-up
con elenco e
distribuzione
geoeventi usati

3ª edizione Settimana del Pianeta Terra 18-25 ottobre 2015

geo eventi in Italia
informarti sul sito
www.settimanaterra.org

L'Italia alla scoperta delle Geoscienze

www.settimanaterra.org

ESCURSIONI • PERCORSI DIDATTICI
PORTE APERTE • ESPOSIZIONI • MOSTRE • STAND
CONFERENZE • CONVEGNI • SEMINARI • PROIEZIONI DOCUMENTARI
LABORATORI DIDATTICI
ARTE • SPETTACOLO • ENOGASTRONOMIA
INAUGURAZIONI • PREMIAZIONI
ATTIVITÀ DI SPERIMENTAZIONE

NORD ITALIA		CENTRO ITALIA		SUD ITALIA		ISOLE		orario	d	l	m	g	v	s	d
località	geoevento	località	geoevento	località	geoevento	località	geoevento								
Brescia (AO)	Alto corso del Salto Marone (AO)	Abateone (PT)	Appennino	Monforte di Yonano (IT)	La via cossile e i vicinanti a S. Maria	Messina	La Via del Sale: dalla Sicilia attraverso Pulo (1)	20.00							
Brescia (AO)	Un salto nel passato	Badia e Sestimo, Scandicci (FI)	I resti di un	Penne (PE)	Energia per il Futuro	Caserta (CE)	Dante e i Naldini - Itinerario geotouristico nel Bosco della Basilica	9.30							
Brescia (AO)	Il Giardino Geologico	Badia e Sestimo, Scandicci (FI)	Giardino di G. G. G.	Chieti scalo (CH)	Spirito di S. Giorgio	Torino (TO)	Torino d'Alto - Itinerario geotouristico	9.30							
Brescia (AO)	Storia di Pavesio e	Badia e Sestimo, Scandicci (FI)	Visita guidata	Santa Stefano di Sessano (AG)	Convegno	Milano (MI)	Il Novecento: i valori di Milano e i suoi vicini	9.30							
Brescia (AO)	Storia di Pavesio e	Badia e Sestimo, Scandicci (FI)	Esposizione	Abbadogge (PR)	Mostra	Acquafredda (CT)	La Terra di Acquafredda	9.00							
Brescia (AO)	La Valle del Forno	Badia e Sestimo, Scandicci (FI)	Barra	Manoppello (PE)	La luce in Abbazia	Catania	MONI - C'era una volta l'Etna	9.00 - 19.00							
Brescia (AO)	Storia di Pavesio e	Badia e Sestimo, Scandicci (FI)	Barra	Carrù (AO)	Esposizione geologica	Catania	Etna UNESCO italiana	9.00							
Brescia (AO)	Storia di Pavesio e	Badia e Sestimo, Scandicci (FI)	Barra	Torreone Puligno (CH)	Giardino per la	Catania	Bay e Cava: itinerario della Sicilia: un viaggio attraverso le colline del Mare di Sicilia	9.00 - 13.00 / 13.00 - 17.00							
Brescia (AO)	Storia di Pavesio e	Badia e Sestimo, Scandicci (FI)	Barra	Vasto (CH)	Giardino che parla	Augusta (SR)	A caccia di fossili... e non solo!	9.00							
Brescia (AO)	Storia di Pavesio e	Badia e Sestimo, Scandicci (FI)	Barra	Vasto (CH)	Il viaggio	Ragusa	Geosci. cavaliere della Sicilia	in programma dettagliato							
Brescia (AO)	Storia di Pavesio e	Badia e Sestimo, Scandicci (FI)	Barra	Sonno (AG)	Presepe del	Castelluccio (PA)	I castelli: dalla Madonna di Carso che fu teatro della Grande Guerra	11.00							
Brescia (AO)	Storia di Pavesio e	Badia e Sestimo, Scandicci (FI)	Barra	San Massimo (CR)	La storia di	Patetia Sestima (PA)	Parco Geologico: prima mostra di geologia geologica e un'escursione geologica nel cuore della Madonia	in programma dettagliato							
Brescia (AO)	Storia di Pavesio e	Badia e Sestimo, Scandicci (FI)	Barra	Corcheto Sestimo (BN)	S. Pa. - Casa di	Patetia Sestima (PA)	Il Geoparco della Madonia: protagonisti del territorio	10.00 - 18.00							
Brescia (AO)	Storia di Pavesio e	Badia e Sestimo, Scandicci (FI)	Barra	Benevento	La pietra lucida	Recopalumbo (PA)	"La Rocca" di Roccapalumbo	10.00							
Brescia (AO)	Storia di Pavesio e	Badia e Sestimo, Scandicci (FI)	Barra	Castellone	Silenziosa	Palermo	Palermo, 1937: la scoperta del Sacro	9.00 - 17.00							
Brescia (AO)	Storia di Pavesio e	Badia e Sestimo, Scandicci (FI)	Barra	Castellone	Nella terra del	Palermo	Sicilia Geologica	18.00							
Brescia (AO)	Storia di Pavesio e	Badia e Sestimo, Scandicci (FI)	Barra	Castellone	La terra tra	Palermo	Geologia e Musica: "dal classico al contemporaneo"	18.30							
Brescia (AO)	Storia di Pavesio e	Badia e Sestimo, Scandicci (FI)	Barra	Castellone	Il Barocco	Terracina (FR)	Tra lucidi e legami di 200 milioni di anni fa	10.00							
Brescia (AO)	Storia di Pavesio e	Badia e Sestimo, Scandicci (FI)	Barra	Castellone	Diavoli	Castello Estelline (PA)	I geni di Rocca di Emma e la Diga Marco Ferrarini	9.00 - 13.00							
Brescia (AO)	Storia di Pavesio e	Badia e Sestimo, Scandicci (FI)	Barra	Castellone	Venti e tempi	Oristano (OR)	I rilievi... una ricerca	16.00							
Brescia (AO)	Storia di Pavesio e	Badia e Sestimo, Scandicci (FI)	Barra	Castellone	Il Barocco	Compendio (CL)	Convegno di geologia, geologia e geologia: un viaggio nella storia	10.00							
Brescia (AO)	Storia di Pavesio e	Badia e Sestimo, Scandicci (FI)	Barra	Castellone	Il Barocco	Castellone (CL)	La Via del Sale: dalla Sicilia attraverso Pulo (2)	9.00 - 13.00							
Brescia (AO)	Storia di Pavesio e	Badia e Sestimo, Scandicci (FI)	Barra	Castellone	Il Barocco	La Maddalena (OT)	Colli Fiorini, Isola di La Maddalena	10.00 - 13.00 e 15.30 - 17.30							
Brescia (AO)	Storia di Pavesio e	Badia e Sestimo, Scandicci (FI)	Barra	Castellone	Il Barocco	Tempio Pausanico (OT)	L'archeologia del grande nel Nord Sardegna	9.00 - 18.00							
Brescia (AO)	Storia di Pavesio e	Badia e Sestimo, Scandicci (FI)	Barra	Castellone	Il Barocco	Porto Torres: Isola dell'Asinara (SS)	Un'isola di geologia: un itinerario di geologia e geologia	7.00 - 18.00							
Brescia (AO)	Storia di Pavesio e	Badia e Sestimo, Scandicci (FI)	Barra	Castellone	Il Barocco	Sassari	Geologia nel nord Sardegna	9.00 - 13.00							
Brescia (AO)	Storia di Pavesio e	Badia e Sestimo, Scandicci (FI)	Barra	Castellone	Il Barocco	Novara	La scultura della roccia	16.00							
Brescia (AO)	Storia di Pavesio e	Badia e Sestimo, Scandicci (FI)	Barra	Castellone	Il Barocco	Novara	Passaggi storici sul filo del tempo	16.00							
Brescia (AO)	Storia di Pavesio e	Badia e Sestimo, Scandicci (FI)	Barra	Castellone	Il Barocco	Novara	Passaggi storici sul filo del tempo - Proseguimento Geologia - Storia nel Museo Chindone	9.00							
Brescia (AO)	Storia di Pavesio e	Badia e Sestimo, Scandicci (FI)	Barra	Castellone	Il Barocco	Fano (MC)	Da Nubia Capria a Punta Lombrone	9.00							
Brescia (AO)	Storia di Pavesio e	Badia e Sestimo, Scandicci (FI)	Barra	Castellone	Il Barocco	Godano (PG)	Esposizione geologica storica verso la valle più alta della Sardegna	10.00							
Brescia (AO)	Storia di Pavesio e	Badia e Sestimo, Scandicci (FI)	Barra	Castellone	Il Barocco	Godano (PG)	Alta scoperta della ricerca geologica, ambientale e mineraria di Godano e del territorio circostante	9.00							
Brescia (AO)	Storia di Pavesio e	Badia e Sestimo, Scandicci (FI)	Barra	Castellone	Il Barocco	Oristano	Miniere Pausanico e Foresta Geologica	9.00							
Brescia (AO)	Storia di Pavesio e	Badia e Sestimo, Scandicci (FI)	Barra	Castellone	Il Barocco	Oristano	Da roccia ai dinosauri - Parco Paleontologico Dinosauri	10.00 - 18.00							
Brescia (AO)	Storia di Pavesio e	Badia e Sestimo, Scandicci (FI)	Barra	Castellone	Il Barocco	Masulfo (OR)	Alta Isola del Valente Aci	9.00							
Brescia (AO)	Storia di Pavesio e	Badia e Sestimo, Scandicci (FI)	Barra	Castellone	Il Barocco	Masulfo (OR)	Il sistema Geoparco Rio dei Fiumi (Montevecchio Inghirone)	9.30							
Brescia (AO)	Storia di Pavesio e	Badia e Sestimo, Scandicci (FI)	Barra	Castellone	Il Barocco	Iglesias (CA)	Geologia nella formazione geologica dell'Iglesias	8.30							
Brescia (AO)	Storia di Pavesio e	Badia e Sestimo, Scandicci (FI)	Barra	Castellone	Il Barocco	Iglesias (CA)	Il sistema Geoparco Rio dei Fiumi (Montevecchio Inghirone)	17.00							
Brescia (AO)	Storia di Pavesio e	Badia e Sestimo, Scandicci (FI)	Barra	Castellone	Il Barocco	Iglesias (CA)	70 anni di ricerca geologica e mineraria in Sardegna: dal Carboni	9.30							
Brescia (AO)	Storia di Pavesio e	Badia e Sestimo, Scandicci (FI)	Barra	Castellone	Il Barocco	Iglesias (CA)	Alta scoperta della ricerca geologica, ambientale e mineraria di Godano e del territorio circostante	9.30							
Brescia (AO)	Storia di Pavesio e	Badia e Sestimo, Scandicci (FI)	Barra	Castellone	Il Barocco	Oronero (CA)	Sabbia, roccia e non solo...	9.00							
Brescia (AO)	Storia di Pavesio e	Badia e Sestimo, Scandicci (FI)	Barra	Castellone	Il Barocco	Carbonia (CA)	La Grotta di Fanti e l'evoluzione paleontologica della Valle di Carbonia	10.00 - 17.00							
Brescia (AO)	Storia di Pavesio e	Badia e Sestimo, Scandicci (FI)	Barra	Castellone	Il Barocco	Narano (CA)	Tra mineralogia e storia di un popolo: riscoperta di un'esperienza viva	9.00 - 17.00							
Brescia (AO)	Storia di Pavesio e	Badia e Sestimo, Scandicci (FI)	Barra	Castellone	Il Barocco	Sonolò (CA)	Un'esperienza speciale: Mud Mount nel Deserto di Monte Padriano	14.00							
Brescia (AO)	Storia di Pavesio e	Badia e Sestimo, Scandicci (FI)	Barra	Castellone	Il Barocco	Cagliari	Città e dinamiche geologiche	9.00 - 13.00							
Brescia (AO)	Storia di Pavesio e	Badia e Sestimo, Scandicci (FI)	Barra	Castellone	Il Barocco	Cagliari	Parco Geologico T'Ghatane	9.00 - 13.00							
Brescia (AO)	Storia di Pavesio e	Badia e Sestimo, Scandicci (FI)	Barra	Castellone	Il Barocco	Cagliari	Torino: Mineralogia e la Carta geologica nel Parco Geoparco della Sardegna	18.30							
Brescia (AO)	Storia di Pavesio e	Badia e Sestimo, Scandicci (FI)	Barra	Castellone	Il Barocco	Cagliari	Igeni e i laghi geminati del sud-ovest della Sardegna	17.00							
Brescia (AO)	Storia di Pavesio e	Badia e Sestimo, Scandicci (FI)	Barra	Castellone	Il Barocco	Munavera (CA)	Casa Nuraxina	10.00 - 16.00 / 16.00 - 19.00 / 19.00 - 21.00							
Brescia (AO)	Storia di Pavesio e	Badia e Sestimo, Scandicci (FI)	Barra	Castellone	Il Barocco	Munavera (CA)	Fiorino Cabini e il Sardinia	9.00 - 16.30							



geo eventi
in Italia
www.settimanaterra.org

LA TERRA A TAVOLA - GEOLOGIA E GUSTO NEL RINASCIMENTO: I TERRENI DA PASCOLO DI MICHELANGELO

escursione
conferenza
enogastronomia

Tema dell'evento:
geologia e vino
geologia e arte
patrimonio geologico

Durata: 4 ore
Idoneo per: tutti

DATA **Martedì 20/10/2015, ore 10.00 - 14.00**
 LUOGO **Museo Civico e Biblioteca, Palazzo Ducale, Corso Vittorio Emanuele II, 23, Urbania (PU)**
 ISCRIZIONE **Obbligatoria entro il 12/10/2015, a pagamento:**
 adulti: ingresso libero alla conferenza, per la degustazione € 8
 bambini: ingresso libero alla conferenza, per la degustazione € 8
 CONTATTI **Rodolfo Coccioni**
 ☎ 347 3520122
 ✉ rodolfo.coccioni@uniurb.it

L'appassionante storia dei terreni da pascolo di Michelangelo sarà narrata attraverso la conferenza "La Terra a tavola - Geologia e Gusto nel Rinascimento: i terreni da pascolo di Michelangelo" e una successiva escursione sugli stessi terreni. L'evento si concluderà con la degustazione della "Minestra di Michelangelo", uno dei suoi piatti prediletti a base di brodo, farro, ceci, olio extravergine d'oliva e naturalmente caciotta d'Urbino, che sarà accompagnata da calici di Trebbiano, il suo vino preferito. Buon appetito con Michelangelo!

programma dettagliato:
<http://www.settimanaterra.org/node/1228>

www.settimanaterra.org

vieni a scoprire
le Geoscienze



geo eventi
in Italia
www.settimanaterra.org

UN SALTO NEL PASSATO NELLA MINIERA DI SOLFURI DI FERRO E RAME DI SERVETTE

DATA **Domenica 25/10/2015 dalle 9.00 alle 17.00**
 LUOGO **Centro Documentazione - Località Prelaz 4, Area mineraria - Località Servette, Saint-Marcel (AO)**
 ISCRIZIONE **Obbligatoria entro il 22/10/2015, a pagamento:** adulti 7 euro
 bambini: fino a 6 anni gratuito, da 6 a 12 anni 5 euro
 CONTATTI **Comune di Saint-Marcel, oppure Regione autonoma Valle d'Aosta - Struttura Attività estrattive e rifiuti**
 ☎ 0165 768801 - 0165 272130
 ✉ info@comune.saintmarcel.it
 ✉ lmarcusco@regione.vd.it

Passaggio in uno splendido ambiente naturale alla scoperta della miniera di Servette, nel Comune di Saint-Marcel. La visita di questo naturalistico e storico sito offre la possibilità di ammirare il paesaggio alpino e la scoperta dell'antica miniera di Servette (con l'antica fondazione già sfruttata in epoca romana come attestato da interessanti ritrovamenti, oltre a un percorso immerso all'interno di tre galeries).

programma dettagliato:
<http://www.settimanaterra.org/node/1239>

www.settimanaterra.org

escursione
visita didattica

Tema dell'evento:
geologia
minerali
archeologia
patrimonio minerario
Durata: 8 ore
Idoneo per: tutti

vieni a scoprire
le Geoscienze



geo eventi
in Italia
www.settimanaterra.org

LE MINERALIZZAZIONI A TALLIO DELLE ALPI APUANE: DA SCOPERTA SCIENTIFICA A EMERGENZA SANITARIA

DATA **Giovedì 22/10/2015, ore 10.00**
 LUOGO **Dipartimento di Scienze della Terra - Università di Pisa, Via S. Maria 53, Pisa**
 ISCRIZIONE **Non necessaria, ingresso libero**
 CONTATTI **Massimo D'Orazio**
 ☎ 0502215709
 ✉ massimo.dorazio@unipi.it

Nella conferenza verrà descritta la recente scoperta di una diffusa mineralizzazione a tallio nei depositi a barite-pire-ossidi di ferro presenti nelle Alpi Apuane meridionali e sfruttati fino ad un recente passato. Questo tipo di mineralizzazioni sono rare alla scala del nostro pianeta ed hanno una notevole importanza dal punto di vista geologico, giacimentologico e mineralogico. Allo stesso tempo esse pongono dei seri rischi di natura ambientale in considerazione della elevata tossicità del tallio per gli umani e molti altri esseri viventi, della sua facile dispersione nell'ambiente per mezzo dei drenaggi minerali e torrenti, e del suo potenziale accumulato in ortaggi e altre piante di uso comune.

programma dettagliato:
<http://www.settimanaterra.org/node/1244>

www.settimanaterra.org

conferenza

Tema dell'evento:
geologia
idrogeologia
geologia dell'ambiente
rocce
minerali
patrimonio geologico
Durata: 1 ora
Idoneo per: tutti

vieni a scoprire
le Geoscienze



geo eventi
in Italia
www.settimanaterra.org

SAN PIETRO AL TANAGRO: GEOLOGIA DA SCOPRIRE

DATA **Domenica 25/10/2015, ore 9:00**
 LUOGO **Rifugio La Montagna, Via Montagna, San Pietro al Tanagro (SA)**
 ISCRIZIONE **Obbligatoria entro il 16/10/2015, gratuita**
 CONTATTI **Marianna Iannone**
 ☎ 346354817
 ✉ fataprotuzionevillaggio@gmail.com

Sarà una giornata all'insegna della geologia locale, ricoperta di fossili di natura e gasteropodi sedimentari di Plattafornia. Il paese in cui si svolgerà tutto è San Pietro al Tanagro, paese del Tuffo di Diavolo a Sud della Provincia di Salerno in un contesto paesaggistico dove il fascino ambientale non solo bellezze geologiche ma anche naturalistiche e monumentali. Evento sarà curato dalle Associazioni di Protezione Civile F.A.T.A. ONLUS di San Pietro al Tanagro e Protezione Valle di Diavolo di Padula che già da tempo operando insieme di vigilare opere di salvaguardia e tutela dell'ambiente nonché informazione sui rischi geologici relativi al nostro territorio. La giornata sarà suddivisa in due parti, la prima con escursione nel Sentiero del Fato, sentiero panoramico, naturalistico, nella faggeta dove si arriva a 1142 metri nella Piazza del Casale. Il pomeriggio in un rifugio in montagna potrà essere visitata la mostra temporanea sui ritrovamenti fossili e le rocce caratteristiche della zona, in contemporanea sui piccoli che grandi geologi dilettanti in laboratori esterni della ricerca dei fossili ed il loro riconoscimento.

programma dettagliato:
<http://www.settimanaterra.org/node/1245>

www.settimanaterra.org

escursione
esposizione

Tema dell'evento:
geologia
geologia dell'ambiente
rocce
fossili
Durata: 1 gg
Idoneo per: tutti

vieni a scoprire
le Geoscienze



geo eventi
in Italia
www.settimanaterra.org

TRA MINERALOGIA E STORIA DI UN POPOLO: RISCOBERTA DI UN'ESPERIENZA VIVA

DATA **Domenica 18/10/2015, ore 9:00 - 17:00**
 LUOGO **Villaggio minerario Rosas, Località Rosas, Narcao (CI)**
 ISCRIZIONE **Obbligatoria entro il 17/10/2015, a pagamento:** bambini 4 euro - adulti 6 euro
 CONTATTI **Associazione Miniere Rosas**
 ☎ 0781 1855139
 ✉ minieradrosas@libero.it
<http://ecomuseuminiererosas.it/>

ORE 9:30: ritrovo nella Piazza del villaggio di Rosas.
 ORE 10:00: visione di video multimediali attraverso i quali il visitatore viene catapultato nell'atmosfera mineraria.
 ORE 10:30: visita guidata nella nuova sezione di mineralogia dell'Ecomuseo Miniere Rosas. Illustrazione delle varie epoche geologiche e visione dei campioni dei minerali di Rosas tra cui il più importante, la Rosasite.
 ORE 11:00: immersione nella vita e nel lavoro del minatore di Rosas. Il turista veste i panni del minatore indossando il caschetto e munendosi di lampada per addentrarsi nel sottosuolo.
 ORE 12:00: visita in lavatori: macchine funzionanti ancora presenti all'interno della fabbrica sia la lavorazione del minerale.
 ORE 13:00: pausa pranzo nel ristorante del Villaggio di Rosas con menu tipico sardo (prezzo non incluso nel prezzo, prenotazione necessaria).
 ORE 15:00: passeggiata all'interno del sito, lungo il percorso botanico

programma dettagliato:
<http://www.settimanaterra.org/node/1248>

www.settimanaterra.org

escursione
spereimentazione
proiezione
visita guidata

Tema dell'evento:
geologia
rocce
minerali
geoparchi
patrimonio geologico
storia, cultura
Durata: 3 ore
Idoneo per: tutti

vieni a scoprire
le Geoscienze

